




## Särnate – Užava

### Läti ranniku kauneimad vaated





Ranniku matkaraja Särnate – Užava lõigul on Särnate kandis näha Läänemere kõrget liivarannikut, mis põhja poole liikudes jääb järjest madalamaks, kuni muutub merre uhitud luitevalliks. Venzavase ja Užava tuletorni vahel avanevad Läti jaoks ebatavalised vaated – loodus meenutab siin hõreda taimestikuga mahajäetud liiva-kivikõrbe – see on nõukogude armee endine sõjaväepolügon. Užava jõe suudme lähedal muutub luiteala järjest laiemaks ja luitevall madalamaks. Romantilise Užava tuletorni juurest avaneb üks matkaraja kaunimaid vaateid.




### PRAKTILINE INFO

..... 15 km

 5–7 tundi

 Särnate rannas – 600 m  
Liepāja – Ventspils teest  
(tee nr P111)

 Užava rannas Užava  
jõesuudme juures, **P** vastas

  Särnate – Užava



Liivased ning suuremate ja väiksemate munakividega luited.



Lihtne



Užava tuletorni juures tuleb kõndida mööda muulide vahele tekkinud betoonist rada. Užava jõe võib madala veetaseme ajal ületada sellest jalgsi läbi kahlates. 300 m kaugusel jõesuudmest on ka sild.



Liivaklindil esineb varinguid, kuna lained uuristavad rannajoont ja vihmad uhuvad

kallast. Teel võib esineda liiva- ja kivivaringuid, sellepärast on liivapankadel ronimine keelatud. Liivapangal võib üles-alla liikuda ainult mööda treppe. Varinguid esineb sagedamini tormihooajal, samuti pärast tugevaid vihmavalinguid, aga ka muul ajal.



Lähim pood asub Užavas.



Võimekamad matkajad võivad selle lõigu ühendada eelmise päeva marsruudiga Jūrkalne – Särnate.

## VAATAMIST VÄÄRT!

- 1 Užava pruulikoda.** Užava pruulikoja ja õllepruulimise ajalugu tutvustav ekskursioon kestab 50 minutit, sisaldades ka õlle degusteerimist. Pruulikoja poest saab osta õlut ja erinevaid suupisteid.  
T: +371 29219145;  
GPS: 57.19783, 21.44137
- 2 Užava tuletorn.** 21 m kõrgune kividest laotud silinderjas majakas on ehitatud 1879. aastal. Majaka tuli süttib kaks korda 10 sekundi jooksul. 1930. aastal kindlustati tuletorni juures asuvat luidet kadakaokstest punutud ja kividega täidetud korvidega ning suurte maakividega. Seitsmekümnendatel tugevdati kallast betoonplakkidega.  
T: +371 28341836;  
GPS: 57.20907, 21.41465
- 3 Užava luterlik kirik.** Läti ainuke ilma tornita luteri kirik. Kirikul on nelja küljega viilkatus ja kiriku kaks kella paiknevad peasissekäigu kohal eenduva puitkatuse all. Säilinud on kaks põnevat 1784. aasta tuulelippu, millel on tähed PHC. See annab tunnistust, et kirik ehitati hertsog Peter von Bireni käsul.  
GPS: 57.23230, 21.46119
- 4 Užava baptistikirik.** Užava baptistkogudus on Lätis tegutsevatest omataolistest vanim. See asutati 1861. aastal, mil Užava jõel toimus esimene ristimistseremoonia. Kirik ehitati 1888. aastal. T: +371 28307685;  
GPS: 57.23003, 21.47143

## TEENUSED

- Majutus**
- 1. Ühiselamu Užavas pamatskola,**  
T: +371 63630597, 29144077;  
GPS: 57.22970, 21.45525

- 2. Külalistemaja Auseklītis,**  
T: +371 29249019;  
GPS: 57.22707, 21.45581
- 3. Turismitalu Tarzeri,**  
T: +371 29786852;  
GPS: 57.22941, 21.44939
- 4. Puhkemaja Krikši,**  
T: +371 26002049, 26585602;  
GPS: 57.23300, 21.44118
- 5. Puhkemaja Upmalnieki,**  
T: +371 26121799;  
GPS: 57.23352, 21.44051
- 6. Puhkemaja Ganu būda,**  
T: +371 29474730;  
GPS: 57.23831, 21.43466
- 7. Telkimisala Salīnas,**  
T: +371 29462898;  
GPS: 57.23993, 21.42784

**Toitlustus**

Toitlustusteenuseid ei pakuta

**Poed**

Užavas, GPS: 57.22926, 21.45514

**Avalik transport**

Bussiliiklus Sārnate ja Užava vahel (u 4 korda päevas).

**Puhkekohad**Užava tuletorni juures,  
GPS: 57.20948, 21.41598  
Užava jõe suudmes,  
GPS: 57.24702, 21.41474

## TURISMIINFO

Ventspils infopunkt,  
Dārzu iela 6, Ventspils,  
GPS: 57.39838, 21.56953,  
[www.visitventspils.com](http://www.visitventspils.com),  
T: +371 63622263, 29232226