

Jürkalne – Särnate

Paik, kust inimesed asusid paatides teele üle Läänemere






Ranniku matkaraja Jürkalne – Särnate lõigul jätkub muljetavaldav Läänemere kõrge liivakallas. Ošvalki kandis laskub kallas alla, muutudes tihedate pajutihnikutega kaetud eelluitekts. Särnate juures näeb aga taas piirkonnale iseloomulikke kõrgeid kaldaid. Siin avanevad suhteliselt lühikese rännaku jooksul mitmed meeldejäädavad loodusvaated.




PRAKTLINE INFO

..... 14 km

 5–7 tundi

 Läänemere liivaklindi vaateplatvormil, Jürkalne  vastas

 Särnate rannas

 Jürkalne – Ošvalki – Särnate



Liivased, erinevas suuruses munakividega kaetud teed, liiva-kivisegused, kohati kiviklibused rannaalad.



Lihtne



Teele jäävatest ojadest saab jalgsi läbi kahtlata.



Liivaklindil esineb varinguid, kuna lained uuristavad rannajoont ja vihmad uhuvad kallast. Võib esineda liiva- ja kivivaringuid. Kõrgel liivaklindil ei tohi ronida kohtades, kus ei ole selleks ettenähtud treppe (trepid on ehitatud piisava vahemaa

tagant). Samuti ei ole lubatud liikuda kõrge kalda all ega ülaseras. Varinguid esineb sagedamini tormihoajal, samuti pärast tugevaid vihmavalinguid, aga ka muul ajal.



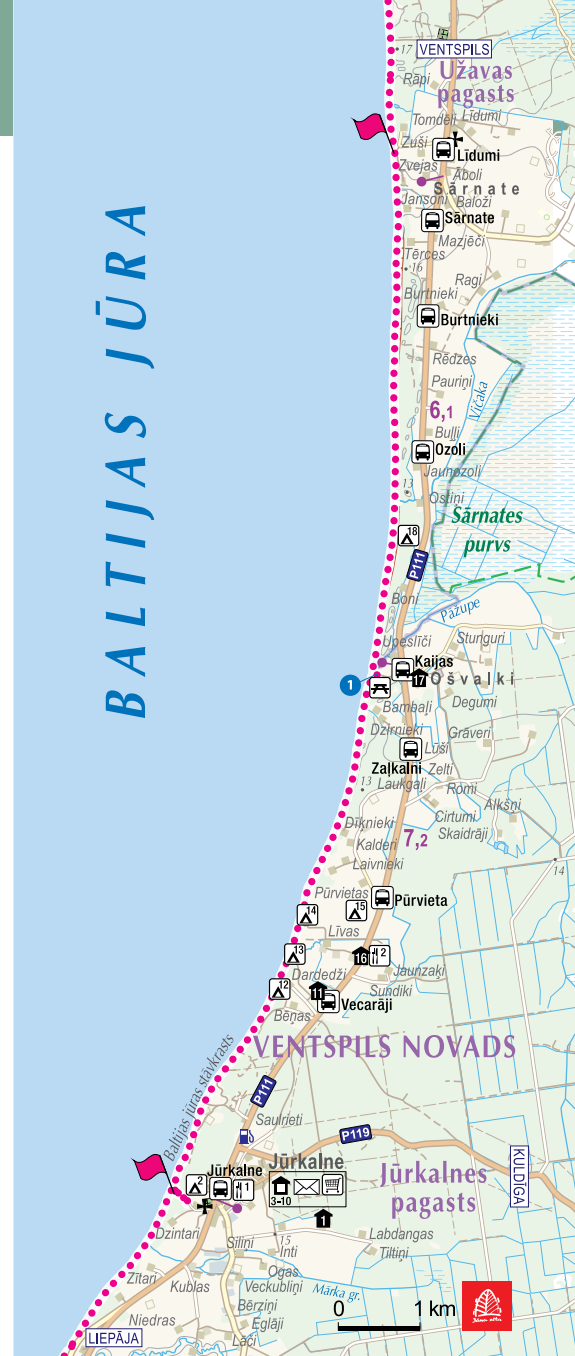
Kõik ostud tuleks sooritada Jürkalnes, sest Särnates poode ei ole. Soovitame kasutada käimiskeppe.



Võimekamad matkajad võivad selle lõigu ühendada järgmise päeva marsruudiga, lõpetades Užavas.



BALTIJAS JŪRA



VAATAMIST VÄÄRT!

- Mālestusmārk "Cerību bura".**
Projekti looja, skulptor Ģirts Burvis, pūhendas lootuse purje sūmboliseeriva mālestusmārgi lāti pagulastele. Nagu paljudest teistest Kuramaa rannakūladest, nii asusid kohalikud elanikud ka Sārnatest pagulastena kalapaatidega teele 150 km kaugusel asuva Gotlandi poole. Teisel pool Lānenemerd loodeti pāāseda nūkogude terrori eest. Mālestusmārgil selgelt eristuv pragu sūmboliseerib lāti pagulaste lahkumise ahistust, valu ja vōōrsil lābielatud katsumusi.
GPS: 57.06456, 21.41572

TEENUSED



Majutus

- Puhkemaja Zalmeži,** T: +371 29930568;
GPS: 57.00377, 21.40882
- Telkimsala Senči,** T: +371 28335239;
GPS: 57.00749, 21.38145
- Hotell Pilsberģu krogs,**
T: +371 27436888;
GPS: 57.00750, 21.38541
- Kūlaliskorterid Jūrkalnes Šalkas,**
T: +371 27436888,
GPS: 57.00648, 21.38990
- Puhkemaja Avoti,**
T: +371 28320219;
GPS: 57.00595, 21.39325
- Puhkemaja Atvari,**
T: +371 27436888;
GPS: 57.00807, 21.39333
- Puhkemaja Kāpas,**
T: +371 28320219;
GPS: 57.00821, 21.3942015
- Puhkemaja Rozes,**
T: +371 26138337;
GPS: 57.00942, 21.3956311
- Puhkemaja Palmas,**
T: +371 26138337;
GPS: 57.01063, 21.39586
- Puhkemaja Gulbji,**
T: +371 26196859;
GPS: 57.02873, 21.40625

- Kāmping Šāfliki,**
T: +371 26305790, 29242134;
GPS: 57.02942, 21.39887
- Kāmping Zaķi,**
T: +371 26452767;
GPS: 57.03253, 21.40110
- Kāmping Ceriņi,**
T: +371 26157875;
GPS: 57.03703, 21.40279
- Telkimsala Nikkes,**
T: +371 29296730;
GPS: 57.03831, 21.41313
- Hotell Zaķu krogs,** T: +371 26133995;
GPS: 57.03305, 21.41541
- Turismitalu Kaijas,** T: +371 26405743;
GPS: 57.06367, 21.42369
- Telkimsala Irbes,**
T: +371 27815962;
GPS: 57.07970, 21.42176



Toitlustus

- Kōrts Pilsberģu krogs,**
T: +371 27436888;
GPS: 57.007350, 21.38541
- Kōrts Zaķu krogs,** T: +371 26133995;
GPS: 57.03305, 21.41541



Poed

Jūrkalnē, GPS: 57.00537, 21.38668



Avalik transport

Bussiliiklus Jūrkalne ja Sārnate vahel (u 4 korda pāevas).



Puhkekohad

Puhkeala mālestusmārgi "Cerību bura" juures, GPS: 57.06439, 21.41604

TURISMIINFO



Ventspils infopunkt,
Dārzu iela 6, Ventspils,
GPS: 57.39838, 21.56953,
www.visitventspils.com,
T: +371 63622263, 29232226

