

## Pape – Bernāti

### Läti läänepoolsem tipp



Ranniku matkaraja lõik kulgeb kogu pikkuses mööda randa, mis Pape ümbruses on ääristatud kaunite eelluidetega. Pärast küla asenduvad eelluided 10 km pikkuses langenud männitüvesid täis kaldapealsega. Lauged luided ilmuvad taas välja Jürmalciemsi lähedal. Bernāti neeme lähistel kõrgub muljetavaldav männimetsaga kaetud ja paiguti mere poolt uhutud liivakivipaljand.



#### VAATAMIST VÄÄRT!

- 1** Jürmalciemsi Naatsareti evangeelne luterlik kirik, T: +371 26461735; GPS: 56.30651, 20.99406
- 2** Vana vints ja vahimajake. GPS: 56.30139, 20.98551
- 3**  Püsēni māgi. Läti kõrgeim luide. GPS: 56.32671, 20.98758
- 4** Näitus rannarahva ajaloo. T: +371 26461735; GPS: 56.30149, 20.99786
- 5** Läti Vabariigi esimese presidendi Jānis Čakste mälestuskivi. GPS: 56.37831, 20.98271
- 6** Rohelise kiire piirikivi Zaļais stars. GPS: 56.37700, 20.97848


#### TEENUSED


##### Majutus


- 1. Kāmping Klajumi**, T: +371 26114601, 26212997; GPS: 56.29912, 20.99270
- 2. Turismitalu Jūrmaļi**, T: +371 63454490, 26366206; GPS: 56.31850, 20.98700
- 3. Puhkemaja Laimes stari**, T: +371 29265619, 29494519; GPS: 56.34893, 21.00156
- 4. Puhkemaja Šķiperi**, T: +371 26421276, 29125213; GPS: 56.35288, 21.00452
- 5. Puhkemaja Lavandas**, T: +371 29144084; GPS: 56.36715, 20.98499
- 6. Külalistemaja Smilgas**, T: +371 29649583; GPS: 56.37132, 20.98956
- 7. Kāmping Ērgļi**, T: +371 29402272, 29295337; GPS: 56.37231, 20.99528
- 8. Turismitalu Pātari**, T: +371 28379410; GPS: 56.37382, 20.98890
- 9. Puhkemaja Krēslīni**, T: +371 28888432; GPS: 56.37812, 20.98746
- 10. Puhkemaja Sklandas**, T: +371 26643815, 29237650; GPS: 56.38480, 20.98756


#### PRAKTILINE INFO


..... 25 km

 8–10 tundi

 Pape rannas Pūķi kompleksis vastas


 Bernāti rand, **P** vastas


 Pape – Jürmalciems – Bernāti


 Liivased ja munakivised rannad, kohati raskesti läbitav pehme liiv. Jürmalciemsi ja Bernāti külade lähistel laiad liivarannaribad.

 Keskmine

 Puuduvad

 Puuduvad

 Lõigul Läti – Leedu piirist kuni Bernāti küalani on ainukesed poed Jürmalciemsi külas.

 Tugeva tuule korral võib kasutada Pape ja Jürmalciemsi külade vahelisi metsateid.

**11. Kūlalistemaja Chill Inn,**  
T: +371 26425800;  
GPS: 56.38469, 20.98836

**12. Puhkemaja Sīpoli Design,**  
T: +371 29145753;  
GPS: 56.38585, 20.9951848

**13. Puhkemaja Atmatas,**  
T: +371 28807584, 26424299;  
GPS: 56.38646, 20.98753

**14. Kāmping Jūrmaļjēkuļi,**  
T: +371 29490769;  
GPS: 56.38786, 20.98468



**Toitlustus**

**1. Dzintariņš,** T: +371 28262321;  
GPS: 56.37898, 20.98616

**2. Paviljons,** T: +371 26326035;  
GPS: 56.368833, 20.995625



**Poed**

Jūrmalciemsī kūlas,  
GPS: 56.29994, 20.99668



**Avalik transport**

Pape – Bernāti lōiġul ūhistransport puudub. Rucava – Nīca lōiġul liiġuvad bussid umbes kolm korda pāevas.



**Puhkekohad**

Jūrmalciemsī kūla paadisadam,  
GPS: 56.30139, 20.98551  
Pūsēni luite parkla,  
GPS: 56.32884, 20.99294  
Puhkekoht, GPS: 56.36621, 20.97665  
Rohelise kiire piirikivi juures,  
GPS: 56.37700, 20.97848



1

**TURISMIINFO**



**Pape infopunkt (1.06.-31.08.)** Dzintarvēji,  
Pape, Rucavas novads,  
www.rucava.lv, T: +371 26759199,  
29134903; GPS: 56.15054, 21.03086



**Rucava infopunkt (1.05.-30.09.)** Pietura,  
GPS: 56.15954, 21.16206;  
1.10.-30.04., Infopunkt Pagastmāja,  
Rucava, GPS: 56.15995, 21.16626,  
www.rucava.lv, T: +371 29134903



**Nīca infopunkt** Bārtas iela 6, Nīca,  
GPS: 56.34698, 21.06632, www.nica.lv,  
T: +371 29458532



0 1 km