

Kersalu – Laulasmaa


Strände, Badeorte und ein Kurort



Der Pfad führt der Meeresküste entlang durch kleine Küstendörfer. In der Nähe des Dorfes *Kersalu* stößt der Baltische Küstenwanderweg auf eine steinige Küste, an der mehrere Meter hohe, hinter dem Laub verborgene Felsen emporragen. Nähert man sich dem Dorf *Kloogaranna*, kommt ein breiter Sandstrand mit Dünen zum Vorschein. Am Strand *Kloogaranna* biegt der Baltische Küstenwanderweg in Richtung Dorf ab, macht einen 3 Kilometer langen Bogen durch das Binnenland und führt wieder zurück zur Meeresküste.





PRAKTISCHE INFORMATIONEN

12 km  4–6 h


 Das Dorf *Kersalu*


 *Laulasmaa*,  gegenüber der Schule *Laulasmaa*


 *Kersalu – Kloogaranna – Laulasmaa*

 Auf einer kurzen Strecke – ein mit Steinem, Kies und Dolomitplatten bedeckter Strand, sandige Strände, Waldpfade, mit Asphalt belegte Gehwege.

 Leicht

 Das Flüsschen *Klooga* kann bei Niedrigwasser durchwaten werden (in den Dünen befindet sich ein Holzsteg). Das Flüsschen *Treppoja* ist über einer Brücke überquerbar.

 Man sollte nicht zu nahe an den oberen Teil und den Fuß Felsen herantreten. Es gibt dort regelmäßig vom Wellenschlag verursachte Felsabbrüche. Die Felsen bestehen aus verhältnismäßig instabilen Sedimentgesteinen (Kalkstein, Dolomit, Sandstein u.ä.), deren Blöcke oder Platten oft über einem Hohlraum hängen. An zwei Stellen muss man die Landstraße *Kloogaranna – Laulasmaa* (Nr. 390) überqueren.

 Läden und Verpflegungsstellen gibt es in *Kloogaranna* und *Laulasmaa*. Es sollten zum Wandern geeignete Schuhe getragen werden. Ein Wanderstock zur Unterstützung wäre empfehlenswert.



Die Strecke zwischen *Kloogaranna* und *Laulasmaa* kann auch dem Strand entlang zurückgelegt werden. Ausdauernde Wanderer können diesen Streckenabschnitt mit der Strecke des vorigen Tages zusammenlegen und die Wanderung in *Paldiski* oder am Leuchtturm von *Pakri* beginnen.



SEHENSWERT!

- 1 **Der Strand von Kloogaranna.** Den berühmten kilometerlangen Sandstrand kann man von Tallinn aus mit dem Zug erreichen. Die Haltestelle befindet sich nur 50 Meter vom Strand entfernt. GPS: 59.349252, 24.247322
- 2 **Der Wasserfall (Treppoja joastik) und die Kaskade von Treppoja.** Die Wasserfallkaskade, die über Erdstufen aus Kalkstein fließt, ist zu jeder Jahreszeit ein interessantes Erlebnis. GPS: 59.350168, 24.265310
- 3 **Das Gutshaus Kõltsu (Kõltsu mõis).** Das einmalig restaurierte, exklusive Gutshaus aus Holz ist ein beliebter Ort für romantische Hochzeitsfeiern und andere Festlichkeiten. T: +372 514 6625; GPS: 59.359963, 24.255377
- 4 **Der Strand und das Naturschutzgebiet von Laulasmaa.** Der weißsandige Strand, der von einem bezaubernden Kiefernwald

umschlossen ist, ist ein beliebter Ort zum Baden und Sonnen. GPS: 59.362150, 24.247545

DIENSTLEISTUNGEN

Unterkünfte

1. Ferienzentrum "Laulasmaa Puhkekeskus", T: +372 5028180; GPS: 59.374738, 24.236693
2. Spa Hotel "Hestia Hotel Laulasmaa Spa", T: +372 6870800; GPS: 59.375088, 24.237479
3. Jugendherberge "Kloogaranna noortelaager", T: +372 53051023; GPS: 59.350845, 24.255309

Verpflegungsstellen

1. Restaurant "Wicca" des Hotels "Hestia Hotel Laulasmaa Spa", T: +372 6870870; GPS: 59.375088, 24.237479
2. Café "Ott&Matilda", T: +372 6701916; GPS: 59.374896, 24.241531

3. Bar "Recset", T: +372 6715633;

GPS: 59.377841, 24.239096

4. Café "Günther Kohvik", T: +372 6011777;

GPS: 59.378102, 24.238776



Läden

In Treppoja, GPS: 59.345039, 24.268863

In Laulasmaa, GPS: 59.378787, 24.238631

Apotheke von Laulasmaa, GPS: 59.378700, 24.238483



Öffentliche Verkehrsmittel

Der Bus Kloogaranna–Laulasmaa verkehrt an Werktagen 4-mal am Tag, am Wochenende 2-mal am Tag.

TOURISTENINFORMATION



www.visitharju.ee
 Hotel "Hestia Hotel Laulasmaa Spa", Puhkekodu tee, Dorf Laulasmaa, www.laulasmaa.ee, T: +372 6870800; GPS: 59.375048, 24.237072

