



Dirhami – Nõva

Die raue Natur des Nordens



Ein Streckenabschnitt mit sehr vielfältigen Landschaften, der dem Wanderer die Natur der Nordküste Estlands nahebringt. Der Baltische Küstenwanderweg verläuft zum größten Teil der Meeresküste entlang, wo es in den Buchten herrliche Sandstrände und auf den Erdzungen mit Feldsteinen bedeckte Strände gibt. Im nördlichen Teil des *Põõsaspea neem*-Kaps (ein hervorragender Ort zur Vogelbeobachtung) sind Dolomit-Freilegungen zu sehen. Danach windet sich der Pfad durch das Naturschutzgebiet *Nõva*, wo sich ein hervorragender Blick auf weiße und graue Dünen bietet. Der Strand ist ein beliebter Ort für Fischer und Kitesurfer.



PRAKTISCHE INFORMATIONEN

●●●●● 16 km

🕒 5–7 h

🚩 Der Hafen von *Dirhami*, **P**

🚩 Der Hafen von *Nõva*
(*Rannaküla*), **P**

📍🚩 *Dirhami – Spithami – Nõva sadam*
(*Rannaküla*)



Ein kurzer Wegabschnitt – Asphaltbelag und Schotterstraßen, Waldpfade, ein wechselhafter Strand: sandig, stellenweise Kies, Kieselsteine, Steine unterschiedlicher Größe, auf einer kurzen Strecke – Dolomitboden. Ab und zu – zusammengetriebene Wasserpflanzen.



Mittelschwer



Ein kleiner Bach (*Uuejõe*), der bei Niedrigwasser durchwaten werden kann. 0,6 Kilometer von der Bachmündung entfernt befindet sich eine Brücke.



Beim Wandern der Landstraße entlang muss man vorsichtig sein und auf seine Sicherheit achten.




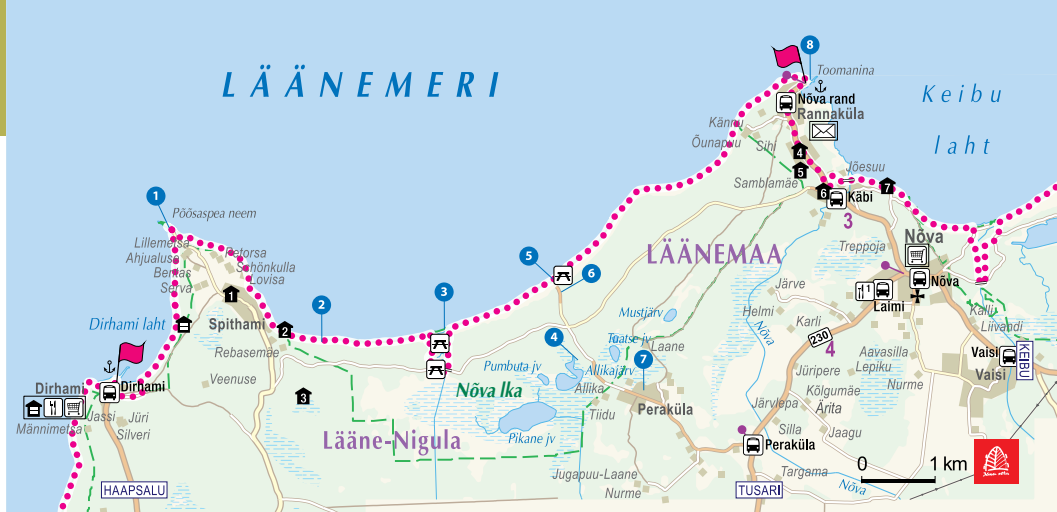
Im Hafen von *Dirhami* gibt es eine Verpflegungsstelle. Der nächste Laden befindet sich im Dorf *Nõva* (3,5 km vom Hafen von *Nõva* entfernt).



Zwischen den Häfen *Dirhami* und *Nõva* verlaufen parallel zum Meer Waldwege und Pfade. Sie können bei ungeeigneten Wetterverhältnissen benutzt werden. Ausdauernde Wanderer können diese Strecke mit der vorigen zusammenlegen und die Wanderung am Landgut *Riguldi* oder *Elbiku* beginnen.


SEHENSWERT!






- 1  **Das Kap von Põõsaspea (Põõsaspea neem).** Das am weitesten westlich liegende Kap des estnischen Festland erstreckt sich als schmale Steinladung tief ins Meer hinein. Es ist ein wunderbaren Platz, um die weit umliegenden Landschaft zu genießen.
GPS: 59.228468, 23.510327
- 2 **Das Gedenkzeichen für estnische Spione.** Das Gedenkzeichen ist zu Ehren von vier estnischen Spionen errichtet worden, die bei einem Feuergefecht mit sowjetischen Grenzschützern in *Noarotsi* ums Leben gekommen sind.
GPS: 59.214624, 23.547079
- 3 **Das Tal des Flusses Uuejõe (Uuejõe org) und die Sanddünen.** Der Sturm macht diese Landschaft wechselhaft. Die Mündung des Flusses *Uuejõe* wird sehr oft vollgeweht mit Sand.
GPS: 59.216309, 23.576284
- 4 **Der Bildungspfad Liivanõmme (Liivanõmme õpperada), 7,5 km.** Der Pfad ist besonders für Wald-, Natur- und Kulturliebhaber geeignet.
GPS: 59.212579, 23.608150
- 5 **Der Strand von Peraküla.**
GPS: 59.222522, 23.602062
- 6 **Der Bildungspfad am Strand Liivase ranna-Peraküla (Liivase ranna-Peraküla õpperada), 4,4 km.** Dieser reichlich mit Informationsschildern versehene und trockene Pfad führt durch verschiedene Landschaften und seltene Lebensräume.
GPS: 59.220852, 23.603856
- 7 **Das Schutzgebiet von Nõva, der Rastplatz und das Besucherzentrum.** Informationen über die örtlichen Sehenswürdigkeiten und die Natur, Tipps zur Routenplanung



- 8 **Der Hafen von Neva und die Brekzie Toomanina.** Die größte Brekzie des Einschlagkraters Neugrund im Kontinentaltteil Estlands.
GPS: 59.247051, 23.663366

DIENSTLEISTUNGEN

-  **Unterkünfte**
1. Unterkunft "Villa Spithami",
T: +372 55688144;
GPS: 59.219722, 23.525278
 2. Ferienhaus "Metskapteni Puhkemaja",
T: +372 5072231;
GPS: 59.215283, 23.538115
 3. Ferienhauss "Spithami Puhkemajad",
T: +372 53466264;
GPS: 59.207222, 23.542778
 4. Ferienhaus "Madise Puhkemaja",
T: +372 56644771;
GPS: 59.237588, 23.660892
 5. Ferienhauss "Samblamaa puhkemajad",
T: +372 5026873;
GPS: 59.235278, 23.661111
 6. Touristischer Bauernhof "Roosi Turismitalu", T: +372 5182718;
GPS: 59.232500, 23.666667

7. Ferienhaus "Ranniku Puhkemaja",
T: +372 5038136;
GPS: 59.233628, 23.681635
-  **Verpflegungsstellen**
1. Café "Nõva Mõisa Kohvik",
T: +372 5100755;
GPS: 59.221406, 23.679520
-  **Läden**
- In Nõval, GPS: 59.221514, 23.679604
-  **Öffentliche Verkehrsmittel**
- Der Bus verkehrt circa einmal am Tag zwischen Dirhami und Nõva.
-  **Rastplätze**
1. Feuerstelle RMK Uuejõe,
GPS: 59.21136, 23.57586
 2. Feuerstelle und Sauna RMK Uuejõe, Uuejõe, GPS: 59.21354 23.57502
 3. Zeltplatz RMK Peraküla, GPS: 59.221830, 23.602976
- TOURISTENINFORMATION**
-  **Tourismusionsinformationszentrum in Haapsalu, Haapsalu, Karja 15,**
www.visithaapsalu.com, T: +372 4733248;
GPS: 58.946638, 23.536323

