

Kuke – Meelva

Den Inseln des Baltischen Eissees entlang




Der Baltische Küstenwanderweg verläuft auf kleinen Waldwegen. Auf diesem offenbaren sich dem Auge eine Landschaft mit Einzelhöfen und bearbeitetem Boden. Kommt man näher an die *Matsalu*-Bucht, kommen die ersten Feuchtgebiete zum Vorschein – dicht bewachsene Seen, die einst vom Meer als Buchten und Küstenwiesen für Weidevieh abgetrennt wurden. Unweit der Dörfer *Mõisaküla* (Beginn des Nationalparks *Matsalu*) und *Salevere* erblickt der Wanderer ausgeprägte Hügel. Sie waren vor mehr als 10000 Jahren die Inseln des Baltischen Eissees.




PRAKTISCHE INFORMATIONEN


..... 19 km

 6–8 h

 Das Dorf *Kuke*


 Das Dorf *Meelva*


 *Kuke – Mõisaküla – Salevere – Ullaste – Metsküla – Meelva*

 Wege mit Asphalt- und Schotterbelag (zum größten Teil).


 Mittelschwer

 Nicht vorhanden

 Wenn man den kleinen Land- und Dorfwegen sowie der Landstraße entlang geht, muss man vorsichtig sein und entsprechende Sicherheitsmaßnahmen einhalten.

 Der Routenabschnitt verläuft durch den Nationalpark *Matsalu*. Während des Vogelzugs sollte man versuchen, die an der Küste und deren Umgebung rastenden Vögel so wenig wie möglich zu stören. Auf diesem Routenabschnitt

gibt es keine Verpflegungsstellen. In der Umgebung von *Meelva* gibt es keine Übernachtungsmöglichkeiten. Aus diesem Grund muss bereits vorher geplant werden, wie die nächste Unterkunft erreicht wird. Ein Bus fährt etwa 3-mal pro Tag nach Lihulu (Strecke *Keemu – Meelva – Saastna*) (Fahrplan: www.peatus.ee, www.tpilet.ee).

 Es lohnt sich ein Besuch von, *Keemu* [4,5 km von *Meelva* entfernt]. Dort eröffnet sich vom Vogelbeobachtungsturm aus ein wunderschöner Blick auf die Bucht von *Matsalu*.



SEHENSWERT!

1 Die Ranch Ranna (Ranna Rantšo). In diesem Tierpark kan man Tiere und Vögel verschiedener Arten sowie Hausvieh – Pferde, Hühner und Ziegen – beobachten. GPS: 58.67546, 23.54414



DIENSTLEISTUNGEN

- 🏠 Unterkünfte**
 1. Ferienhaus "Kodade puhkemaja", T: +372 5011890; GPS: 58.69247, 23.56271
 2. Gästehaus "Algallika külalistemaja", T: +372 55566088; GPS: 58.6847084, 23.4969932
 3. Ferienhaus "Ullaste Puhkemaja", T: +372 56649149; GPS: 58.696665, 23.588157
- 🍴 Verpflegungsstellen**
 1. Pop-up-Café des Kreativ-Workshops Salevere Salumäe (im Sommer mit vorheriger Buchung), T: +372 5011890; GPS: 58.68960, 23.58313

- 🚌 Öffentliche Verkehrsmittel**
Ein Bus verkehrt circa 10-mal pro Tag zwischen Virtsu-Lihula.
- 🚰 Rastplätze**
 1. Rastplatz Salevere, GPS: 58.69186, 23.58252
 2. Rastplatz Metsküla, GPS: 58.72468, 23.62306
 3. Rastplatz Keemu, GPS: 58.74553, 23.67414

TOURISTENINFORMATION

i Besucherzentrum in Pärnu, Pärnu, Uus 4, www.visitparnu.com, T: +372 53304134; GPS: 58.385303, 24.49909

- 2** Der Berg Salevere Salumägi und die Augenquelle Silmaallikas. Eine Relief-Gestaltung, die durch den Kontinentalgletscher und den Baltischen Eissees ausgeformt worden ist. Der am Fuß des Berges fließenden Augenquelle werden heilende Kräfte nachgesagt, besonders bei Augenkrankheiten hat. GPS: 58.69150, 23.58186
- 3** Der Spazierpfad von Salevere, 1,5 km. Dieser Spazierpfad, der etwa 120 Meter auf einem Brettersteg und teils auch durch die alten Burgruinen verläuft, ist ein wunderbarer Ort, um das Auge durch den in Estland relativ selten vorkommenden und vielfältigen Laubwald zu erfreuen. GPS: 58.69042, 23.58084
- 4** Der Kreativ-Workshop Salevere Salumäe (Salevere Salumäe Loovkoda). Im Kreativzentrum, das sich auf der südlichen Seite des Nationalparks Matsalu befindet, gibt es eine Galerie für angewandte Kunst, einen Souvenirladen und ein Hauscafé. T: +372 5011890. GPS: 58.68960, 23.58313

