

Pivarootsi – Virtsu

Das Tor zu den estnischen Inseln



Auf dieser Strecke verläuft ein ~ 3,7 km langer Wegabschnitt der ehemaligen Schmalspurbahnlinie *Virtsu-Rapla* entlang. Der interessanteste Ort dieser Strecke ist die Halbinsel-Insel *Puhtulaiu*, die heutzutage mit dem Festland zusammengewachsen ist. Die Insel ist von einem breitblättrigen Laubwald bedeckt, unter dessen Kronen sich interessante Pflanzen- und Pilzarten, Jahrhundertbäume und Gedenkstätte bedeutender Menschen verbergen. Zwischen dem Hafen von *Virtsu* und der Insel *Muhu* verkehrt die Fähre. *Muhu* ist mit der Insel *Saaremaa* durch einen Damm verbunden.






PRAKTISCHE INFORMATIONEN

 16 km

 5–7 h

 Das *Pivarootsi*-Dorf

 Der Hafen von *Virtsu*,
kostenpflichtig 

 *Pivarootsi – Rame – Puhtulaid – Virtsu*



Wege mit Asphaltbelag und
Schotterstraßen.



Leicht



Nicht vorhanden



Wenn man den kleinen Land- und
Dorfwegen sowie der Landstraße
entlang geht, muss man
vorsichtig sein und entsprechende
Sicherheitsmaßnahmen einhalten.



Die nächsten Verpflegungsstellen
und Läden sind erst in *Virtsu*.



Vom Hafen *Virtsu* aus kann man
mit der Fähre auf die Insel *Muhu*
(Hafen von *Kuivastu*) gelangen und
sich weiter in Richtung der Insel
Saaremaa aufmachen, die mit
Muhu durch einen 3,5 Kilometer
langen Damm verbunden ist.
Fahrplan der Fähre:
<https://www.praamid.ee/>,
<http://www.veeted.com/>. Es lohnt
sich, zumindest einige Tage zur
Besichtigung der beiden Inseln
einzuplanen. Dazu kann man den
Bus zu nutzen (Fahrplan:
www.peatus.ee, www.tpilet.ee).



SEHENSWERT!

- 1 Die Waldwiese von Laelatu (*Laelatu puisniit*) dient seit Jahrhunderten als Weide und Heuwiese. Es findet sich hier mit die reichste Pflanzenvielfalt Nordeuropas. GPS: 58.58591, 23.57726
- 2 Die Aussichtsplattform des Rastplatzes in Vanaluubi (*Vanaluubi puhkeplatsi vaateplatvorm*). Ein Rastplatz am Meer mit einem Aussichtsturm. GPS: 58.57045, 23.55173
- 3 Das Naturschutzgebiet Puhtu-Laelatu ist ein bedeutender Erholungsplatz für Zugvögel. In dem Gebiet wachsen auch viele unter Schutz stehende Orchideenarten. GPS: 58.56577, 23.54690
- 4 Der Spazierpfad von Puhtu (*Puhtu matkarada*). Der 1,4 Kilometer lange Kiesweg führt zum Aussichtsturm am Strand. GPS: 58.56248, 23.55051
- 5 Das Gedenkzeichen von Friedrich Schiller auf der Insel Puhtu ist eines der ersten Denkmäler, das zu Ehren des berühmten Dichters aufgestellt wurde. GPS: 58.55598, 23.54849
- 6 Der Gedenkstein für den Naturwissenschaftler Erik Kumari. GPS: 58.55365, 23.55112
- 7 Der Vogelbeobachtungsturm in Puhtu (*Puhtu linnuvaatlustorn*) ist ein interessanter Ort, von wo aus man die Zugvögel im Frühling beobachten kann. GPS: 58.55308, 23.54703

DIENSTLEISTUNGEN

- Unterkünfte**
1. Gästehaus "Pivarootsi mõisa külalistemaja", T: +372 5092050; GPS: 58.551807, 23.599206
 2. Feriencentrum "Pivarootsi õppe ja puhkekeskus", T: +372 5076021; GPS: 58.538337, 23.611022

- Verpflegungsstellen**
1. Imbiss-Café "Toidutanker", T: +372 57702602; GPS: 58.57177 23.51622

- Läden**
In Virtsu, GPS: 58.572231, 23.515167

- Öffentliche Verkehrsmittel**
Ein Bus verkehrt etwa 2-mal pro Tag zwischen Pivarootsi-Lihula.

- Rastplätze**
1. Rastplatz in Puhtu, GPS: 58.57034, 23.55165
 2. Rastplatz in Vanaluubi, GPS: 58.57045, 23.55173

TOURISTENINFORMATION

- Besucherzentrum in Pärnu, Pärnu, Uus 4, www.visitparnu.com, T: +372 53304134; GPS: 58.385303, 24.49909

