

Häädemeeste – Uulu

Durch Wälder und Sümpfe



Dieser Abschnitt des Baltischen Küstenwanderweges ist für ausdauernde Wanderer geeignet, die eine Wanderung durch unbewohnte Ortschaften genießen. Der Pfad führt durch das Naturschutzgebiet *Luitemaa* mit schönen Nadelwäldern bis zu den Binnendünen, die von einem weißen Teppich aus Rentierflechten bedeckt sind. Im Sommer und im Herbst ist das Gebiet ein guter Ort zur Vogelbeobachtung sowie zum Sammeln von Pilzen und Beeren. Der Baltische Küstenwanderweg windet sich durch den westlichen Teil des *Maarjapeakse*-Sumpfes und abgeholzte Flächen der Waldmosaik bis zu den Dörfern *Lepaküla* und *Uulu*.





1






PRAKTISCHE INFORMATIONEN

..... 26 km

 8–10 h

 Häädemeeste, *Metsa tänav*-Straße an der Landstraße *Tallinn – Rīga* (E67, nr.4)

 Uulu an der Landstraße *Tallinn – Rīga* (E67, nr.4), 

 Häädemeeste – *Papisilla* – *Sooküla* – *Võidu* – *Soometsa* – *Lepaküla* – *Uulu*



Waldwege und kleine Pfade, streckenweise – Straßen mit Kies, Sand, mit Gras bewachsene Wege, an größeren bewohnten Orten – Asphaltbelag.



Schwer



An der Meeresküste gibt es Feuchtgebiete. Aus diesem Grund verläuft die Route weiter durch das Binnenland. Die Flüsschen sind auf der Brücke zu überqueren. An einigen Stellen können auf dem Pfad umgestürzte Bäume herumliegen.



Bei *Häädemeeste* muss die Landstraße *Tallinn – Pärnu* (E67, nr.4) überquert werden. Beim Überqueren müssen die Verkehrsvorschriften eingehalten werden.



Auf der ganzen Strecke zwischen *Häädemeeste* und *Uulu* gibt es keine Verpflegungsstellen und Läden.



Die Strecke kann auch auf einer Alternativroute parallel zum verlaufenden Weg bewältigt werden. Zwischen *Häädemeeste* – *Uulu* *Tallinn – Pärnu* gibt es eine Fernbusverbindung auf der Landstraße *Tallinn – Pärnu*.

Pärnu laht

SEHENSWERT!

- 1 **Das Naturschutzgebiet in Luitemaa (Luitemaa looduskaitseala).** Größter Stolz dieser bezaubernden Gegend sind die vogelreichen Küstenwiesen, Sanddünen, Sümpfe und Dünenkiefer. Vom Aussichtsturm, der sich in den Wipfeln der höchsten Kiefer im Baltikum befindet, eröffnet sich ein atemberaubender Ausblick auf die Gegend. GPS: 58.10955, 24.54254
- 2 **Der Kieferwald am Strand von Uulu und das Waldschutzgebiet des Strandes Surju** wurden angelegt, um das hier wachsende Hochmoor zu beschützen. GPS: 58.27288, 24.57428
- 3 **Das Dorf Uulu.** In diesem Dorf befindet sich der im Jahre 1514 angelegte Dorffriedhof und das **Gemeindehaus der lutherischen Elisabethkirche (EELK Elisabethi kiriku abikirik).** GPS: 58.27944, 24.57592
- 4 **Der Park des Gutshauses Uulu.** Die Parkpfade des ehemaligen Gutshauses Uulu schlängeln sich des alten Liegeplatzes von Uulu entlang bis zum Rosengarten und Pier. GPS: 58.28000, 24.57666
- 5 **Der Rosengarten von Uulu (die Bootsanlegestelle von Uulu (Uulu Pulvärk)).** Das Denkmal am Liegeplatzes wurde vom Gutsherr von Uulu im Jahre 1881 errichtet, um die Visite des Kaisers zu verewigen. Im Volksmund begann man diesen Ort später als Rosengarten zu bezeichnen. 2012 sind das Gedenkezeichen und der Rosengarten wiederhergestellt worden. GPS: 58.29534, 24.58202

DIENSTLEISTUNGEN

- Unterkünfte**
 1. **Gästehaus "Linnumaja Uulus",**
T: +372 56498593;
GPS: 58.279604, 24.580786
 2. **Ferienhaus "White House Puhkemaja",**
T: +372 58050480;
GPS: 58.280279, 24.581991
 3. **Ferienhaus "Viisnurga Puhkemajad",**
T: +372 55575831;
GPS: 58.288185, 24.575823
- Verpflegungsstellen**
 1. **Das Café von Uulu "Uulu kohvik"**
T: +372 58052102;
GPS: 58.282910, 24.575708
- Läden**
In **Võiste** GPS: 58.206825, 24.484951, sowie in **Uulu** GPS: 58.28290, 24.57549 und GPS: 58.27900, 24.57822
Apotheke in **Uulu**
GPS: 58.278956, 24.578365
- Öffentliche Verkehrsmittel**
Der Bus **Häädemeeste-Uulu/Pärnu** verkehrt etwa 12-mal pro Tag.
- Rastplätze**
Feuerstelle **"Tootusemäe lõkkekoht",**
GPS: 58.13445, 24.51000

TOURISTENINFORMATION

- Besuchszentrum in Pärnu, Pärnu, Uus 4,**
www.visitparnu.com, T: +372 53304134;
GPS: 58.385303, 24.49909

