

Staldzene – Oviši

Endziel: Kap Ovišrags




Bereits beim Absteigen zum Strand Staldzene ist die mehrere Meter hohe, teilweise offene Steilküste sichtbar, die allmählich immer höher wird (maximale Höhe – Kokkalns, 29 m). Rund 3–4 km nordöstlich von Staldzene hat sich ein schmaler Strandstreifen mit einer Steilküste herausgebildet, die beim starken Wind von Wellen umspült wird. Hinter Liepene wird die gespülte Küste langsam niedriger, und nach Jaunupe hat sich bis Ovišrags ein breiter Strand entwickelt, der seine größte Breite am Ende des Kaps Ovišrags erreicht.





PRAKTISCHE INFORMATIONEN


..... 17 km

 6–8 h

 Staldzene **P**, gegenüber dem Strand


 Zentrum von Oviši **P**, 0,5 km vom Strand entfernt


 Staldzene – Liepene – Jaunupe – Oviši

 Sandstrand und Kieselstrand. Über Kieselsteinen muss man gehen, wenn das Meer „angestiegen“ ist – bei großen Wellen. Bei windstillem Wetter zeigen sich Sandstrände. Der Strand verändert sich stark


nach Stürmen, manchmal wird „weicher“ Sand angespült. An den Steilküsten wird Ton ausgespült.


 Mittelschwer

 Der Fluss Jaunupe kann bei Niedrigwasser durchwaten werden.

 Steilküsten dürfen bei Sturm und Regen nicht betreten werden. Auch sollte man sich bei solchem Wetter nicht an deren Fuß aufhalten, weil Erdbeben und Abbrüche des Sandbodens auftreten können. Rund 3–4 km nordöstlich von Staldzene hat sich ein schmaler Strandstreifen mit einer Steilküste herausgebildet, die bei starkem NW, W und SW-Wind (+/- 10 m/s und mehr)

von Wellen umspült wird. In diesem Fall sollte auf Straße durch Staldzene ausgewichen werden in Richtung Liepene. Sie wird später einem Waldweg und erreicht nach ca. 3,5 km Liepene. In Liepene führt der Weg zum Strand.

 Auf der Strecke von Staldzene bis Oviši gibt es keine Läden und keine Verpflegungsstellen. Der letzte Laden befindet sich in Ventspils (Pārventa), der nächste erst wieder in Mazirbe (mehr als 60 km entfernt, Proviant sollten daher für dreieinhalb Wandertage vorbereitet werden).

 Jaunupe und Oviši werden durch Waldwege und Pfade verbunden.



SEHENSWERT!

- 1 Oviši.** Während der ersten Unabhängigkeit Lettlands gab es in Oviši 51 Bauernhöfe, davon sind heute nur noch 10 übrig geblieben. Von einigen sind noch alte Gebäude und eigentümliche Zaunanlagen erhalten. GPS: 57.57085, 21.72471
- 2 Austra-Baum in Oviši.** Höhe: 6,5 Meter, Breite: 5 Meter. Der Austra-Baum ist so aufgestellt, dass am Morgen des Johannistags der Sonnenaufgang am Baum reflektiert werden kann. GPS: 57.56744, 21.71665
- 3 Leuchtturm Oviši.** Der Leuchtturm Oviši gilt als der älteste erhaltene Navigationsbau in Lettland (Baujahr 1814). Der Steinturms hat einen Durchmesser von 11,5 m und ist 37 m hoch. Vom Leuchtturm eröffnet sich der Blick auf den neuesten Leuchtturm Lettlands (Irbe Leuchtturm) und den höchsten Leuchtturm Lettlands (Mikeltornis). T: +371 26264616; GPS: 57.56872, 21.71592

Dienstleistungen

Unterkünfte

- 1. Camping "Videnieki",**
T: +371 29262139;
GPS: 57.48716, 21.64973
- 2. Camping "Liepene",**
T: +371 29130012;
GPS: 57.48942, 21.64773
- 3. Ferienhaus "Vējiems",**
T: +371 29225912, 26180479;
GPS: 57.49158, 21.64756
- 4. Zeltplatz "Ovišu bāka",**
T: +371 26264616;
GPS: 57.56877, 21.71594
- 5. Camping "Jēni",** T: +371 26382706;
GPS: 57.57030, 21.71637
- 6. Ferienhaus "Kadiķi",**
T: +371 26163236, 29420236;
GPS: 57.57011, 21.71707



Verpflegungsstellen

Auf dem ganzen Streckenabschnitt gibt es keine Verpflegungsstellen.



Läden

Auf diesem Streckenabschnitt gibt es keine Läden.



Öffentliche Verkehrsmittel

Busverkehr zwischen Ventspils und Staldzene (ca. 1x pro Stunde).
www.ventspilsreiss.lv

TOURISTENINFORMATION



Touristeninformationszentrum (TIC)
in Ventspils, Dārzu iela 6, Ventspils,
GPS: 57.39838, 21.56953,
www.visitventspils.com,
T: +371 63622263, 29232226

