

## Nida – Pape

### Der kiesreichste Strand Lettlands



Der Grenzpfahl an der lettisch-litauischen Grenze markiert den Beginn des Baltischen Küstenwanderweges. Der Pfad führt uns durch den Naturpark *Pape* hindurch, der sich in einem breiten, vom Großmeer umspülten Küstenbereich entlang einer mit Strandroggen und Strandhafer bedeckten Vorküste ausgebreitet hat. Diese Pfadstrecke zeichnet sich durch einen mit Kies bedeckten Strand, kleine Torfaufschlüsse und die unberührte Natur aus. Hinter einer Windung des Kanals *Pape* erfreut das Auge eine für das Küstentiefland charakteristische Landschaft. Darin liegt im Rohrgebüsch versteckt der See *Pape*. Der Baltische Küstenwanderweg schlängelt sich weiter durch das Dorf *Pape* und führt am Leuchtturm *Pape* zurück zum Strand.


3





## PRAKTISCHE INFORMATIONEN

 12 km

 4–6 h

 *Nida*, am lettisch-litauischen Grenzpfahl

 Der Strand *Pape* gegenüber der Freizeitanlage "*Pūķarags*"

 *Nida* – das Dorf *Ķorņa* in *Pape* – *Pape*


Mit Sand und Kies bedeckte Strände, streckenweise feiner Kiesstrand. Gegenüber *Nida* – ein kiesbedeckter Strandbereich auf einer Länge von mehreren Kilometern. An einigen Stellen bildet der Kies ein paar Dutzend hohe, von Wellen entblößte "Freilegungen". In *Pape* sind die Straßen mit Kies belegt.



Leicht



Kanal *Līgupe* – *Paurupe* (über Brücke überquerbar), Kanal *Pape* (Brücke auf der Landstraße *Rucava* – *Pape*).



Nicht vorhanden.



Der Personalausweis und andere wichtige Unterlagen (Grenzgebiet) müssen mitgeführt werden. Von *Nida* (einschließlich) bis *Pape* gibt es keine Verpflegungsstellen. Der nächste Geschäft befindet sich in *Rucava* (8,5 km von *Pape* entfernt).



Zwischen *Nida* und dem *Ķorņa*-Dorf in *Pape* gibt es hinter den Vordünen einen Waldweg, der bei starkem Wind genutzt werden kann.



**SEHENSWERT!**

- 1 Die Eichen zum 100. Staatsjubiläum Lettlands. GPS: 56.06946, 21.06521
- 2 Der erste Grenzpfahl Lettlands Nr. 0001. GPS: 56.06934, 21.06516
- 3 Der Kiesstrand von Nida. Ein 8,2 ha großes geologisches Schutzobjekt. GPS: 56.09617, 21.05343
- 4 Die Gedenkstätte (Haus) von Mikelis Golts. GPS: 56.07835, 21.06258
- 5 Die Panoramaplattform im Sumpf von Nida. GPS: 56.11520, 21.04623
- 6 Das Koņu Dorf in Pape. Ein einzigartiges historisches Fischerdorf – eines der wenigen, das bis auf den heutigen Tag erhalten hat. GPS: 56.14481, 21.03479
- 7 Das Freilichtmuseum "Vītolnieki", T: +371 29262283; GPS: 56.14072, 21.03804
- 8 Der Leuchtturm von Pape. Die Höhe des Leuchtturms beträgt 22 m. GPS: 56.15492, 21.02327
- 9 Die ornithologische Station Nach vorheriger Anmeldung ist die Station während des Vogelzugs von Mitte August bis Ende Oktober geöffnet. T: +371 29236300; GPS: 56.16579, 21.01723
- 10 Das Weidegebiet von wilden Grasfressern. GPS: 56.19248, 21.08330

**DIENSTLEISTUNGEN**



**Unterkünfte**

1. Campingplatz "Zvejnieki", T: +371 29235120; GPS: 56.09203, 21.05839
2. Gästehaus "Skrablas", T: +370 61061114; GPS: 56.09482, 21.05535
3. Zeltplatz "Jauntīlībi", T: +371 29897589; GPS: 56.13231, 21.0399
4. Campingplatz "Mikjāņi", T: +371 26759199; GPS: 56.13785, 21.03788
5. Gästehaus "Pūkarags", T: +371 28378625; GPS: 56.16482, 21.02127
- 6 Gästehaus "Papes Čakstes", T: +371 26402386, T: +370 65790213; GPS: 56.16470, 21.02364
7. Gästehaus "Stiebrī", T: +370 65980214, +370 65980211; GPS: 56.17121, 21.01851
8. Wochenendhaus "Aulaukio Baltija", T: +370 69973656, +370 65605061; GPS: 56.17116, 21.02014
9. Gästehaus "Jēkaupi", T: +370 68111333; GPS: 56.17491, 21.01649
10. Gästehaus "Jurģi", T: +370 67868148; GPS: 56.17260, 21.01747
11. Gästehaus "Šalkoņi", T: +370 61278816, T: +371 25852200; GPS: 56.18283, 21.01282
12. Gästehaus "Mežsargi", T: +371 24954904; GPS: 56.18273, 21.01222



**Verpflegungsstellen**

1. "Amber wind beach cafe" (im Sommer), T: +371 26695777; GPS: 56.15064, 21.03117



**Läden**

In Rucava, GPS: 56.15919, 21.16104;



**Öffentliche Verkehrsmittel**

Keine öffentlichen Verkehrsmittel vorhanden.



**Rastplätze**

Parkplatz am Leuchtturm Pape, GPS: 56.15384, 21.02446

**TOURISTENINFORMATION**



Touristeninformationspunkt (TIP) in Pape [1.06.-31.08.] "Dzintarvēji", Pape, Bezirk Rucava, www.rucava.lv, T: +371 26759199, 29134903; GPS: 6.15054, 21.03086



Touristeninformationszentrum (TIC) in Rucava [1.05.-30.09.] "Pietura", GPS: 56.15954, 21.16206



"Pagastmāja" [1.10.-30.04.], Rucava, GPS: 56.15995, 21.16626, www.rucava.lv, T: +371 29134903

