

GPX failų naudojimas keliaujant

Kas yra GPX failas?

GPX – tai failas, apimantis žemėlapius, duomenis ir Pasaulinės padėties nustatymo sistemos (angl. *Global Positioning System, GPS*) koordinatas.

Jis gali būti naudojamas sustojimo vietoms ir maršrutams aprašyti, taip pat aukščio, laiko ir greičio duomenims išsaugoti.

GPX failas jūsų telefone ar mobiliajame įrenginyje padės jums rasti kelią gamtoje!



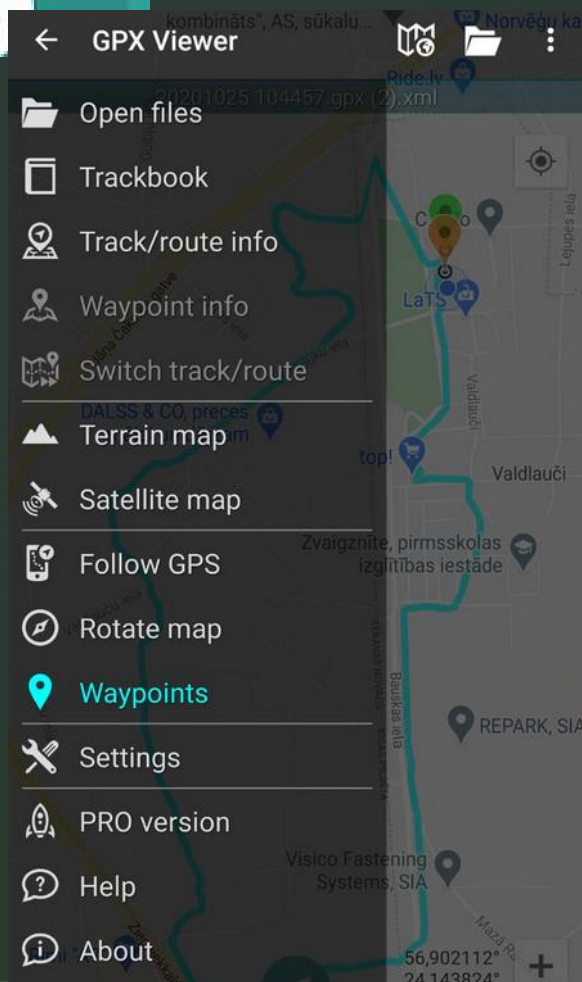
z

GPX failo atidarymas telefone

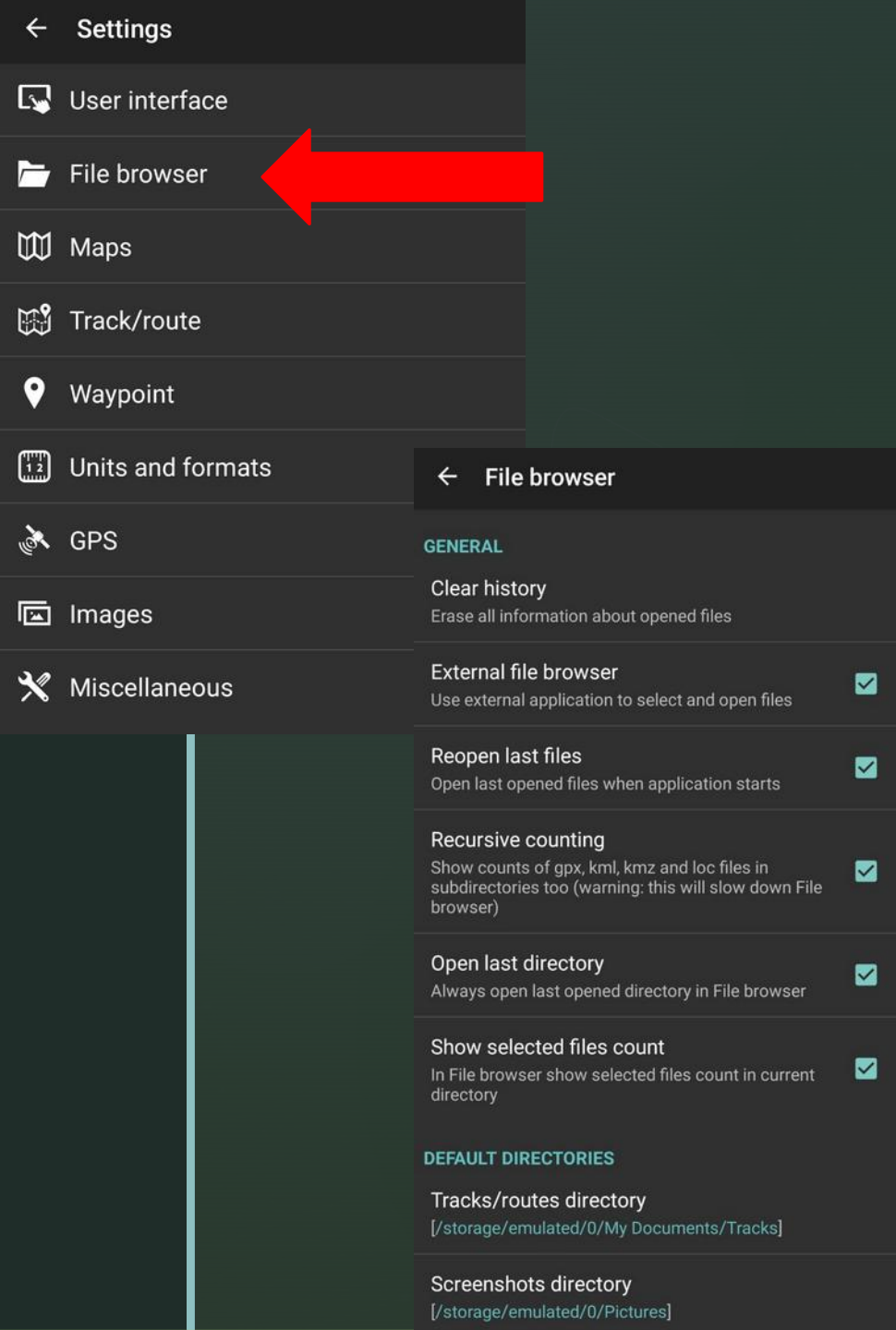
1. Norint atidaryti GPX failą savo įrenginyje, jums reikės programėlės, su kuria galėsite atsisiųsti failą.

2. „Google Play“ („Android“) ir „Apple App Store“ („iOS“) naudotojai gali įdiegti programėlę į „GPX Viewer“.



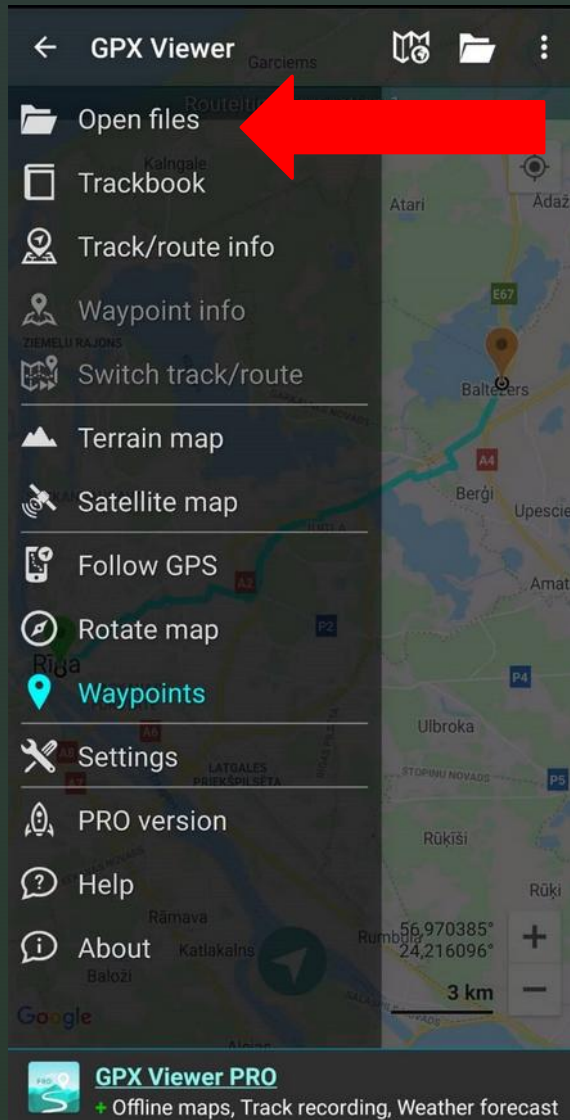


3. Atidarykite programėlę. Viršutiniame kairiajame kampe, kur yra trys linijos, susiraskite „Nuostatas“ (angl. *Settings*).



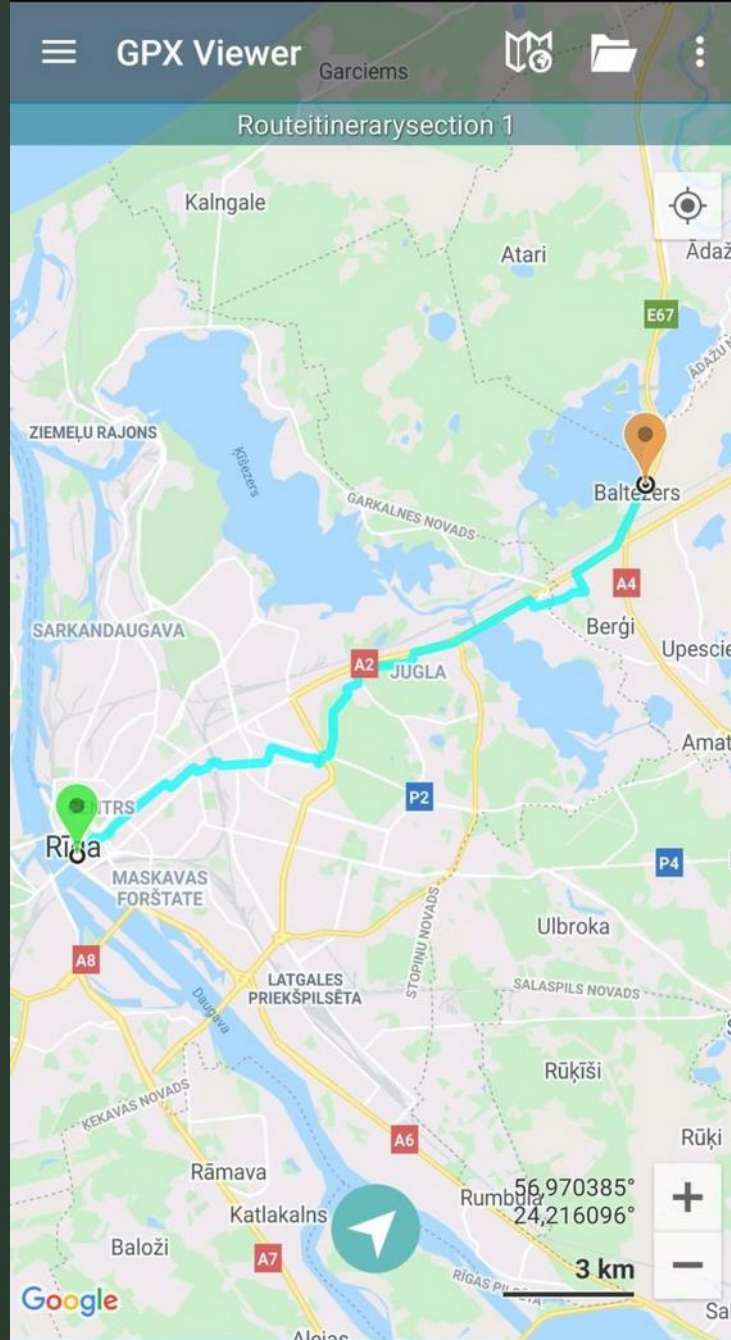
4. Atidarykite „Failų naršyklę“ (angl. *File browser*) ir nuimkite varneles visuose langeliuose.

Z



5. Grįžkite į pradžios puslapį, paspauskite tris linijas viršutiniame kairiajame kampe ir pasirinkite „Atidaryti failus“ (angl. *Open Files*).

6. Pasirinkite norimą GPX failą.



Štai rezultatas.

Šį pristatymą parengė Vidžemės taikomųjų mokslų universiteto Turizmo programos studentės Alise Suškeviča ir Madara Tomihina.